



**КОМИТЕТ ИМУЩЕСТВЕННЫХ ОТНОШЕНИЙ
АДМИНИСТРАЦИИ ПЕРМСКОГО МУНИЦИПАЛЬНОГО ОКРУГА**

РЕШЕНИЕ

о размещении объектов № 637

Пермский край
Пермский округ

28.03.2023

Комитет имущественных отношений администрации Пермского муниципального округа разрешает Акционерному обществу «Газпром газораспределение Пермь» (ИНН 5902183841, ОГРН 1025900512670, почтовый адрес: 614000, г. Пермь, ул. Петропавловская, 43)

размещение объекта «Газопровод давлением до 1.2 Мпа включительно, для размещения которого не требуется разрешения на строительство»

на землях государственная собственность на которые не разграничена

на срок 1 год с 28.03.2023г. по 27.03.2024г.

Местоположение рядом с домом по адресу: Пермский край, Пермский муниципальный округ, с. Бершеть, ул. Мира, 25

Приложение: схема предполагаемых к использованию земель или части земельного участка.

Особые условия использования:

1) При установке газопровода учесть параметры ширины проезда улично-дорожной сети, во избежание сужения полосы отвода дороги.

2) При условии получения разрешения на производство земляных работ.

Председатель комитета
имущественных отношений администрации
Пермского муниципального округа



Д.В. Ракицкий

(подпись, печать)

Схема предполагаемых к использованию земель или части земельного участка

Объект: Газопровод давлением до 1,2 Мпа включительно, для размещения которого не требуется разрешения на строительство

Местоположение: расположенных рядом с домом по адресу: Пермский край, Пермский муниципальный округ, с. Бершеть, ул. Мира, 25

Площадь земель или части земельного участка, кв.м.: 19

Категория земель: земли населенных пунктов

Вид разрешенного использования: -

Каталог координат, м

№ точки границы	X	Y
n1	486819.28	2239193.05
n2	486820.66	2239196.86
n3	486815.77	2239197.87
n4	486815.39	2239196.11
n5	486814.96	2239193.93

Описание границ смежных землепользователей:


От точки n1 до точки n2 - земельный участок с кадастровым номером 59:32:0180005:3216


От точки n2 до точки n4 - земли общего пользования


От точки n4 до точки n5 - земельный участок с кадастровым номером 59:32:0180005:1022


От точки n5 до точки n1 - земли общего пользования


Условные обозначения:

 - предполагаемый участок земель, на которых планируется размещение объекта

 - границы и номер земельного участка, сведения о которых внесены в ЕГРН

 - границы объекта капитального строительства, сведения о котором внесены в ЕГРН

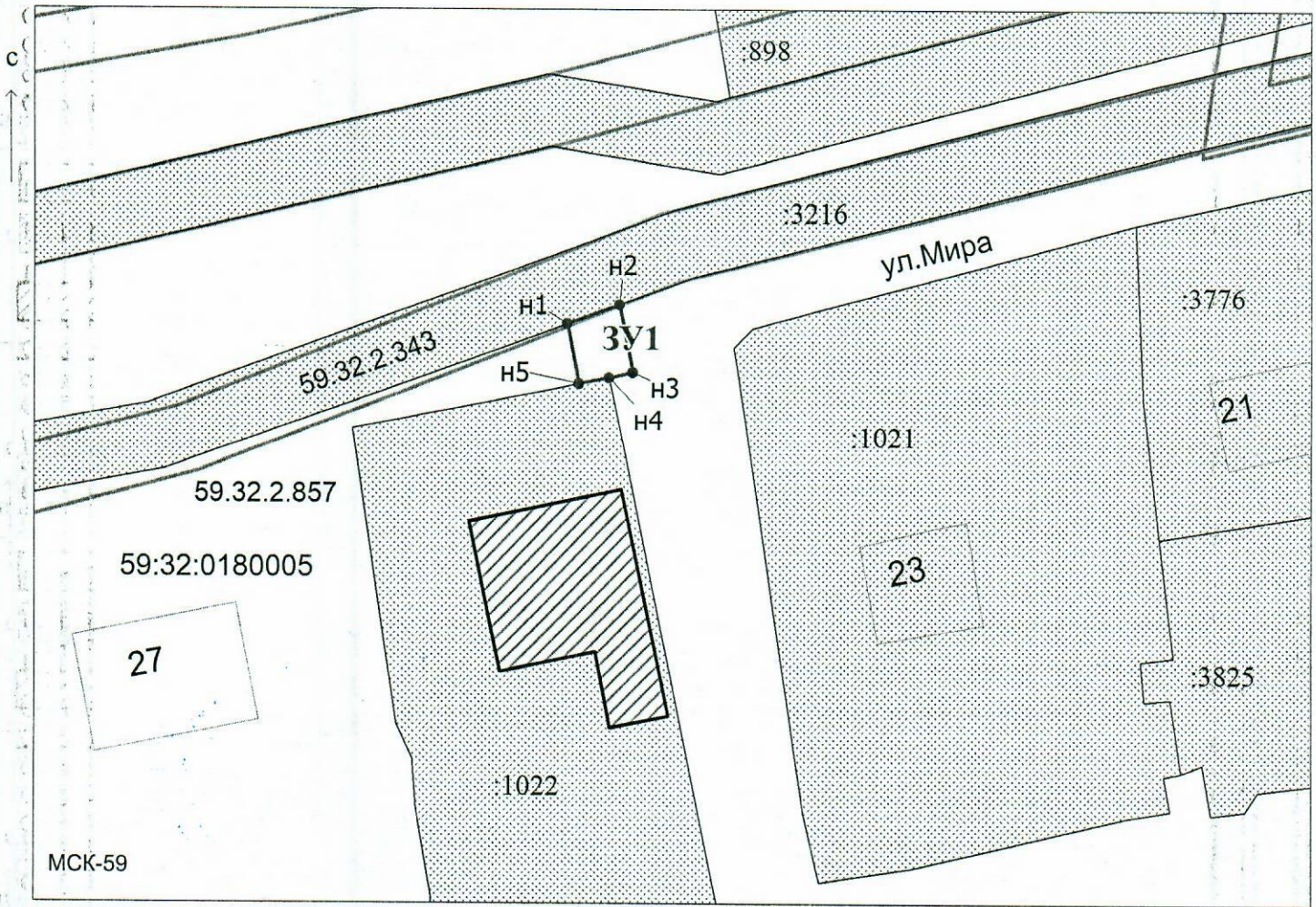
 - граница кадастрового квартала

 - зоны с особыми условиями использования территории, сведения о которых внесены в ЕГРН

:ЗУ1 - обозначение запрашиваемого земельного участка

• n1 - характерная точка границ земель или части земельного участка

59:32:0180005 - номер кадастрового квартала



Заявитель: Киямова Д.Х. / Киямова Д.Х.
(подпись, расшифровка подписи)

МП

(для юридических лиц
и индивидуальных предпринимателей)